



Ffordd Cymru
The Wales Way



Der North Wales Way

Ein Kurztrip durch die Jahrhunderte

thewalesway.com



northeastwales.wales

visitconwy.org.uk

visitsnowdonia.info

visitanglesey.co.uk

Folge dem Wales Way

Der Wales Way ist eine epische Strecke mit drei verschiedenen Routen – der North Wales Way, der Coastal Way, und der Cambrian Way –, die Sie durch ein Land reich an Burgen und Schlössern, entlang der Küste und durch das gebirgige Landesinnere führt.

Der **North Wales Way** erstreckt sich über 120 km (75 miles) vorbei an mächtigen Schlössern bis zur Insel Anglesey.

Wir haben die Reise in mundgerechte Stücke zerlegt, die Sie durch die verschiedenen Tourismusziele in Wales führt – **Nordost-Wales, Conwy Grafschaft, Snowdonia Mountains and Coast und Anglesey**. Und in jedem Reiseziel zeigen wir Ihnen Orte, die Sie das ganze Jahr über besuchen können mit Bezug auf **Abenteuer, Kulturerbe, Landschaft, Speis und Trank, Wandern und Golf**.

Die Routen sind nicht in Stein gemeißelt. Vielmehr wurden diese als Anregungen entworfen und nicht als Zwangsjacke, mit vielen Möglichkeiten vom Weg abzukommen und weitere Abstecher zu starten.

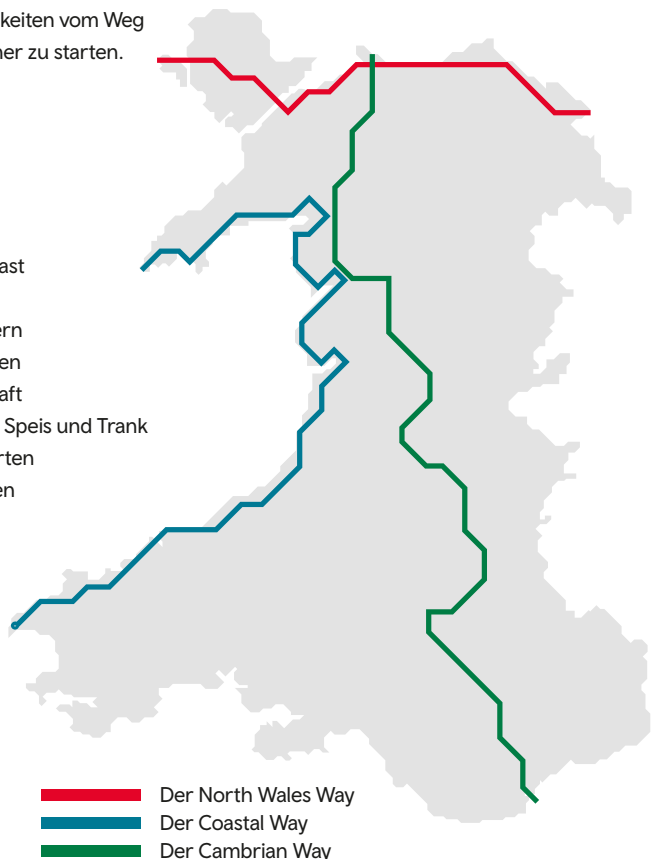
Viel Spass mit dem Reisen

Was wird vorgestellt

- 04 Nordost-Wales
- 08 Conwy Grafschaft
- 12 Snowdonia Mountains and Coast
- 16 Die Insel Anglesey
- 20 Hinweise & Karte zu Abenteuern
- 22 Hinweise & Karte zu Kulturerben
- 24 Hinweise & Karte zur Landschaft
- 26 Hinweise & Karte zu Orten für Speis und Trank
- 28 Hinweise & Karte zu Wanderorten
- 30 Hinweise & Karte zu Golfplätzen

Umschlagsrückseite:

Übersicht zum Wales Way



Weitere Informationen:

northeastwales.wales
visitconwy.org.uk
visitsnowdonia.info
visitanglesey.co.uk



Der North Wales Way: Nordost-Wales



Keine 40 km entfernt von der Grenze zu England entlang der North Wales Way Richtung des Badeortes Rhyl, liegt Nordost-Wales, welches sandige Strände, bewaldete Flußtäler, mittelalterliche Burgen und hübsche Märkte beheimatet. Abseits der ausgetretenen Pfade befinden sich dramatische Wallburgen aus der Eisenzeit, Überreste von Industriedenkmalern und ein Gebiet von außergewöhnlicher natürlicher Schönheit (AONB).

Abenteuer

Vieles wird hier Ihr Herz höher schlagen lassen. Indoor-Aktivitäten gibt es im **SC2** in Rhyll im Überfluss. Hier findet man Wasserrutschen, wie die furchterregende Anaconda und der dreispurige Speedster. Für Draufgänger aller Altersgruppen gibt es **TAG Active**, eine aufregende Hindernisparcour mit Brücken, Schaukeln und Anstiegen (denken Sie an Ninja Warrior Fernsehshow). Um Action im Freien zu erleben, können Sie die Wege von **One Planet Adventure** im Coed Llandegla Forest in Denbighshire mountainbiken, oder einfach nur diese laufen oder wandern.

Testen Sie Ihre Höhenangst bei einem Spaziergang (oder einer Bootsfahrt) über das **Pontcysyllte Aqueduct**, das Teil eines 17,7 km (11 miles) langen Weltkulturerbes ist, das den Llangollen-Kanal über das Dee-Tal in einer Höhe von 39 m (129 ft) führt. Oder satteln sie für einen Galopp an der Küste auf, entlang des Sandstrands von Talacre Beach im **Bridlewood Riding Centre** etwas außerhalb von Prestatyn.

SC2, Rhyll



Kulturerbe

Sehen Sie sich im **Ruthin Craft Centre**, die Arbeiten von Künstlern aus ganz Großbritannien an (von Keramik und Glas zu Textilien und Schmuck). Dann wählen Sie sich in der Verkaufsgalerie ein einzigartiges Andenken aus, welches Sie mit nach Hause nehmen können. Erleben Sie die bewegende Historie bei einer Fahrt mit der **Llangollen Heritage Railway**, während eine antike Dampfeisenbahn mit Ihnen durch das malerische Dee Tal tuckert.

Kultur wird im Herzen von Wrexhams unabhängigem Einzelhandelsviertel im **Tŷ Pawb** lebendig, in einem einzigartigen Kulturzentrum, in dem Kunstausstellungen und Theateraufführungen zusammen stattfinden. Halten Sie Ausschau nach der **St Giles Parish Church**, der größten

mittelalterlichen Kirche in Wales, in der der große Kaufmann Elihu Yale ruht. Besuchen Sie für einen Abend das **Theatr Clwyd** in Mold, ein lebhafter Veranstaltungsort, in dem neben den neuesten Kinoveröffentlichungen auch Theaterstücke, Pantomimen und Musicals aufgeführt werden.

Ruthin Craft Centre



Landschaft

Der Nordosten von Wales ist versehen mit atemberaubenden, vertrauten und unentdeckten orten. Die Hügelkette Clwydian Range und das Dee Tal als Gebiet von außergewöhnlicher natürlicher Schönheit (AONB) sprechen für sich. Die in Heidefarben getauchte Berggipfel, die eisenzeitlichen Hügel und die historischen Stätten wie die **Abtei Valle Crucis** und das **Chirk Burg** bieten atemberaubende Ausblicke.

Weniger bekannt ist das romantische **Ceiriog-Tal**, in dem der Fluss Ceiriog über eine Abfolge von Wasserfällen aus 548 m (1,800 ft) Höhe in die Tiefe stürzt und zum Fluss Dee abfließt. Der frühere Premierminister David Lloyd George beschrieb es als „ein kleines Stück Himmel auf Erden“. Wir sind überzeugt, dass Sie dem zustimmen werden. Am Ufer, wo die Dee sich auf dem Weg ins Meer weitet, befindet sich **Flint Castle**, die erste Festung, die Edward I. in Wales errichtete.

Pontcysyllte Aqueduct and Canal (World Heritage Site)



Speis und Trank

Die fruchtbaren Landschaften im Nordosten von Wales liefern reichlich köstliche Produkte aus der Region. Gehen Sie direkt zur Quelle im **Rhug Anwesen** in Corwen, einem preisgekrönten Bio-Bauernhof, zu dessen Kunden mit Michelin-Sternen ausgezeichnete Restaurants zählen. Im Hofladen können Sie alles vom zarten walisischen Lamm bis zum schmackhaften kontinentalen Käse kaufen oder im **Bison Grill Bistro** eine Mahlzeit zubereiten lassen.


Im **Hawarden Estate Farm Shop** werden weitere köstliche lokale Snacks angeboten. Stöbern Sie in den Regalen nach wunderbaren walisischen Produkten, schnappen Sie sich ein Sandwich aus frisch gebackenem Brot und pflücken Sie in den Sommermonaten Ihr eigenes Obst und Gemüse. Wenn Sie Ihren Durst gestillt haben, besuchen Sie die **Magic Dragon Brewery** im Plassey Leisure Park in der Nähe von Wrexham, um einige mit dem Independent Beer Award ausgezeichnete Biersorten zu probieren.



Wandern

Falls Sie einen kurzen Spaziergang oder einen Startpunkt für die Erkundung der Clwydian Range brauchen, **Loggerheads Country Park** in der Nähe von Ruthin bietet dafür zahlreiche Gründe. Ein Erkundungspfad gibt Aufschluss über die Vergangenheit der Bergbaubereiche, während ein Netz markierter Routen mit einer Landschaft aus bewaldeten Tälern, Felsvorsprüngen und zerklüfteten Klippen prahlt. In der Nähe von Wrexham erstreckt sich jeweils das Gebiet von **Plas Power** und **Nant Mill Wald** auf einer Fläche von 42 ha (104 acres) mitsamt uralter Wälder, Moore und Wiesen - die Heimat einer farbenfrohen Tier- und Pflanzenwelt, darunter Eisvögel, Aurorafalter und duftendes Geißblatt. Oder machen Sie einen Abstecher nach **Erd dig**, dem 1683 erbauten Herrenhaus des National Trust mit seinem sehr eigenem „upstairs downstairs“ Stil, das im Herbst

prächtige Gärten und ein Apfelfest bietet. Besuchen Sie für eine Kombination aus Natur und Geschichte den **Greenfield Valley Heritage Park** in der Nähe von Holywell. Das 28 ha (70 acres) große Wegenetz enthüllt Bäche, Teiche und gesprenkelte Wälder sowie historische Denkmäler und einen riesigen Spielplatz im Freien für die kleinen Besucher.



Golf

Jedes der 18 Löcher in **Mold** ist ein Vergnügen zu spielen, darüber hinaus ist der Platz für gut konditionierte Abschläge, Grüns und perfekt konturierte Fairways bekannt. Dank seiner Lage im Hochland brüstet es sich auch mit einem atemberaubenden Blick auf die Clwydian Gebirgskette. Noch mehr clwydianische-Ausblicke bietet das **Rhuddlan Golf Club**, einem sanft hügeligen Parkland Course, auf dem regelmäßig Bezirks- und Nationalmeisterschaftsveranstaltungen stattfinden.

In der Nähe von Wrexham ist der 9-Loch-Platz **Plassey** ein weiterer hübscher Parkland Course. Die sanft geschwungenen Fairways wurden von Ian Woosnams, ehemaliger Trainer von Keith Williams, entworfen und sind von Teichen, Bächen und alten Eichen gesäumt.



Weitere Informationen zu

Aktivitäten und Unterkünften erhalten Sie unter:

northeastwales.wales/the-north-wales-way





Der North Wales Way: Conwy Grafschaft

Mit ungefähr 40 km (25 miles) des North Wales Way ist die Landschaft der Conwy Grafschaft mit ihren schroffen Bergen, grünen Flusstälern und der surfgeküssten Küste reich an Drama. Mit imposanten Burgen, die direkt aus den Kulissen eines Märchens gerissen wurden, zeitlosen Badeorten und prächtigen Gärten, die es zu erkunden gilt, gibt es viele Gründe, die ausgetretenen Pfade zu verlassen.

Abenteuer

Action und Abenteuer sind eine Spezialität der Conwy Grafschaft. **Abergele's Adventure Trail** verspricht eine „Überraschung an jeder Ecke“ mit mehr als 40 lustigen Spielen und Herausforderungen für die ganze Familie (es gibt auch einen Paintball-Park nebenan). Beginnen Sie Ihr Abenteuer im Tierreich im **Colwyn Bay Bergzoo**. Sehen Sie seltene, gefährdete Tiere wie rote Pandas, Schneeleoparden und Sumatratiger. Buchen Sie eine Tierbegegnung und schauen Sie sich Ihr Lieblingstier im Zoo genauer an.

Zum Surfen brauchen Sie kein Meer. Im **Adventure Parc Snowdonia** im Conwy-Tal können Sie in einer eigens dafür gebauten Binnenlagune den perfekten Wellengang, sowie Abenteuer überdacht im Adrenaline Indoors, einem Allwetter-Hindernisparcour aus Seilrutschen, Rutschen und Kletterwänden, erleben.



Kulturerbe

Die Stadt überragend, können Sie die **Conwy Burg** nicht verpassen. Diese mächtige mittelalterliche Festung ist eine der beeindruckendsten in Europa (und ebenfalls ein Weltkulturerbe). Für den vollen Eindruck müssen Sie einen Aufstieg über die Wendeltreppe und eine Hochtour um die Zinnen machen. Erfahren Sie mehr über die Geschichte der Stadt im **Conwy Kulturzentrum**, einem neuen Kunst- und Kulturzentrum in einem hervorstehendem Glasgebäude mit Blick auf die Burg und die Stadtmauer.

Werfen Sie einen Blick auf die kreative Seite von Conwy County und besuchen Sie die **Royal Cambrian Academy**, wo Sie Werke aufstrebender und etablierter walisischer Künstler erstöbern und kaufen können. Mit einem wechselnden Ausstellungsprogramm, das alles von der Malerei bis zur Skulptur zeigt, gibt es immer etwas Neues zu sehen.



Landschaft

Die Küste und die Landschaft der Conwy Grafschaft bieten inspirierende Ausblicke. Die Ufern des **Kinmel Dünennaturschutzgebiet** mit den sich bewegenden Dünen bieten zahlreichen Vögel, seltene Meerespflanzen und gelegentlich sogar Seehunde ein zuhause. Erklimmen Sie den kurvenreichen Aufstieg entlang der Südseite des **Conwy Gebirges**, um den **Sychnant Pass**, eines der weniger bekannten Wahrzeichen von Snowdonia, zu erreichen. Sie werden mit atemberaubenden Ausblicken auf ein steiles Felsental bis zum Meer dahinter belohnt. Halten Sie auch Ihre Augen offen für Sychnants berühmte wilde Ponys.

Bodnant Garten im Conwy Tal hat 32 ha (80 acre) an wunderschöner Landschaft von North Wales, die durch gepflegte Rasenflächen, blühende Terrassen, wilde Blumen und hoch aufragende Bäume, in denen die Jahreszeiten ein wechselndes Kaleidoskop natürlicher Farben hervorbringen, verstärkt wird.



Speis und Trank

Für ein Essen mit Ausblick machen Sie sich auf den Weg zu **Bryn Williams in Porth Eirias**, das nur einen Steinwurf vom Meer entfernt an der lebhaften Uferpromenade von Colwyn Bay liegt. Von der Automobile Association (AA) zum walisischen Restaurant des Jahres 2019 gekürt,

bietet die Speisekarte mit lokal gefangenen Meeresfrüchten (probieren Sie die Muscheln), bäuerlichem Frischfleisch und saisonalen Produkten für jeden Geschmack etwas. Löschen Sie Ihren Durst mit einer Tour durch den **Weinberg von Gwinllan Conwy**, wo Sie erfahren, wie die preisgekrönten Weine hergestellt werden (und Sie die Möglichkeit haben, ein paar davon zu probieren). Wenn Sie eine Naschkatze sind, sollten Sie sich **Baravelli's Artisan Chocolatiers** nicht entgehen lassen. Es ist der einzige Ort in Wales, an dem Schokolade „von der Kakaobohne bis zur Tafel“ hergestellt wird. Er steckt voller köstlicher und sorgfältig zubereiteter Leckereien.



Wandern


Es mangelt nicht an wunderbaren Spaziergängen in der Conwy Grafschaft. Sie finden drei markierte Wanderwege rund um das glitzernde Wasser von Llyn Crafnant in der Nähe von Llanrwst, einen kurzen und zugänglichen Spaziergang durch Bäume und Wälder bis hin zu einem 4,7 km (2.9-mile) langen **Crafnant View Trail** anbietend, und ansteigend zu weitreichenden Snowdonia-Ausblicken auf Berge und Wälder. Ein Netz von Wegen durchkreuzt den 244 m (801 ft) hohen **Conwy Berg**, auf dem Sie die Überreste der eisenzeitlichen Hügelfestungen und neolithischen Hüttenkreise finden (plus grandiosem Fernblick auf die Carneddau Bergkette).

Erleben Sie eine andere Seite des wuseligen Llandudno mit einem Treck zum Gipfel des **Great Orme**. Es gibt eine große Auswahl an Möglichkeiten diesen schroffen Miniberg zu besteigen, vom 6,5 km (4-mile) langen Rundwanderweg bis zum 2,4 km (1½ -mile) kurzen **Happy Valley Trail**. Sie können auch mit der Standseilbahn den Great Orme bezwingen.



Golf

Die Conwy Grafschaft ist das Zuhause guter Golfclubs, ob Große oder Kleine. Gegründet 1869 mit ausgestanzten Löchern im Rasen, hat sich der **Conwy (Caernarvonshire) Golf Club** zu einem der berühmtesten und anspruchsvollsten Links Courses in Großbritannien entwickelt. Es ist schon schwierig genug an ruhigen Tagen, aber wenn der Wind vom Meer herein peitscht, wird eine Runde mit geringer Punktzahl zu einem krassen Erfolg. Kein Wunder, dass es zu einem beliebten Austragungsort für Wettbewerbe wie die Wales Senior Open und den Curtis Cup geworden ist. Mit Blick auf das imposante Bauwerk von Gwrych Castle mit spektakulärem Meerblick ist das **Parkland Abergele** zweifellos einer der malerischsten Clubs in Nordwales. Mit breiten Fairways, die reichlich mit Bunkern und Wasserhindernissen übersät sind, ist der Golf auch ziemlich gut. Eingefasst zwischen Berg und Meer ist der 9-Loch **Penmaenmawr Golf Club** ein weiterer großartiger Course. Trotz seiner geringen Größe steckt er voller Herausforderungen. Die Golfplätze werden von auf fehlerhafte Schläge wartende Trockenmauerwerken durchschnitten.



Weitere Informationen zu

Aktivitäten und Unterkünften erhalten Sie unter:

visitconwy.org.uk/ideas-and-inspiration/the-north-wales-way




Der North Wales Way: Snowdonia Mountains and Coast





Hier stellen wir Ihnen den Abschnitt des North Wales Way vor, der durch die Snowdonia Mountains and Coast führt. Die Region ist nicht nur für ihre schroffen, felsigen Gipfel, erstklassigen Burgen und Wanderwege berühmt, sondern auch für ihre spektakuläre Küste. Es gibt dafür keinen spektakuläreren Anblick als auf der Llŷn Peninsula-Halbinsel. Deshalb haben wir einen kleinen Abstecher außerhalb der Route gemacht, um dieses unumgängliche Gebiet von außergewöhnlicher natürlicher Schönheit (AONB) zu erkunden.



Abenteuer

Snowdonia Mountains and Coast ist die ultimative Wahl nach dem Aufstehen. Es gibt Berge zum Klettern und Meere zum Planschen - ganz zu schweigen von einer Vielzahl von Attraktionen wie dem sehr grünen **GreenWood Family Park** in der Nähe von Caernarfon, in dem Sie auf der weltweit ersten umweltfreundlichen von Menschen angetriebenen Achterbahn als auch auf Großbritanniens ersten solarbetriebenen Rutsche, das Solar Splash, springen können.

Seilrutschen sind eine lokale Spezialität. Nicht irgendeine alte Seilrutsche, sondern die schnellste der Welt. Sie finden sie im Steinbruch des **Zip World Penrhyn Quarry**, wo Sie – wenn Sie sich trauen – einen kilometerlangen Draht mit einer Rekordgeschwindigkeit von 160 km/h (100 mph) herunter rauschen können. Wassersportler können in unseren Meeren, Flüssen und Seen segeln und Kajak fahren. Der von Bergen umgebene **Llyn Padarn** in Llanberis, einem der größten natürlichen Seen in Wales, eignet sich perfekt für Stand-Up-Paddling.



Kulturerbe

Diese Region hat vom mittelalterlichen Konflikt bis zur industriellen Innovation alles gesehen. Es weist als Vermächtnis viele wahrhaft monumentale historische Erbe auf, wie die **Burg Caernarfon**, ein Weltkulturerbe, das die Stadt überragt. Erkunden Sie Caernarfon mit seinen stimmungsvollen engen Gassen, der Stadtmauer, dem modernen Kai und der zeitgenössischen Essensszene.

Eine andere - deutlich verschiedene - Burg steht am Stadtrand von Bangor. Das **Schloss Penrhyn** ist ein extravagantes Herrenhaus aus dem 19. Jahrhundert, das mit dem immensen Reichtum der nordwalesischen Schieferindustrie erbaut wurde. Für einen spannenden Einblick in diese Zeit besuchen Sie das **Nationale Schiefermuseum**

in Llanberis. Es ist eine authentische, fesselnde Erfahrung, denn für das „Museum“ wurden die alten Schieferarbeiten so belassen, als hätten die Arbeiter ihre Werkzeuge gerade niedergelegt und „Feierabend“ gemacht.



Landschaft

Der **Snowdonia-Nationalpark** erstreckt sich über riesige 2.132 km² (823 square miles) in Nord- und Mittelwales. Er ist nach Snowdon benannt, dem 1.085 m (3.560 ft) hohen Gipfel, dem höchsten Berg Großbritanniens südlich der schottischen Highlands. Obwohl Snowdon unvermeidlich das Rampenlicht anzieht, ist es nur einer von 14 Bergen im Park. Wenn Sie einige davon sehen wollen, nehmen Sie einen Abstecher entlang der Küste auf der A5 durch das dramatische **Ogwen Valley**, einer spektakulären und historischen Route, die durch wilde Landschaften führt.

Zurück an der Küste trennt die **Menai-Strait** die Insel von Anglesey vom walisischen Festland. Diese enge geschützte Gezeitenmeerenge ist von Riffen, Stränden und Klippen gesäumt und beherbergt eine reiche Unterwasserwelt. Für eine der besten Aussichten wandern Sie auf Bangor's lieblichen viktorianischen Pier halb über die Meerenge, die zu ihrem früheren Glanz renoviert wurde. Um auch ihre Füße in Llŷn's Küstenpracht einzutauchen, machen Sie einen weiteren Abstecher auf die Halbinsel, die von hohen Klippen, idyllischen Buchten und luftigen Landzungen gesäumt ist.



Speis und Trank

Die üppige Speisekammer aus dem In- und Ausland inspiriert die köstliche Essenszene. Auf der Speisekarte finden Sie alles, von gehobener Küche über Bauernmärkte, städtische Bistros bis hin zu coolen Cafés. Bangors **Blue Sky Café** ist ein gutes Beispiel. Ihre saisonale und abwechslungsreiche Speisekarte beruht nach Möglichkeit auf lokalen Lieferanten und Bio-Produkten. Ein Versorger befindet sich in der Nähe von Penygroes, wo **Pant Du Vineyard** Apfelwein und Apfelsaft sowie Rot-, Schaum- und Roséweine herstellt.

Wenn Sie ein Gin-Fan sind (und wer ist das heute nicht?), machen Sie eine Tour durch die **Aber Falls Distillerie** in Abergwyngregyn bei Bangor. Diese innovative Brennerei, eine von nur vier in Wales, stellt auch Whisky und Liköre her.

Pant Du Vinyard



Wandern

Hier gibt es eine erstaunliche Auswahl an Outdoor-Erlebnissen, von sanften, markierten Wegen bis hin zu schwierigen Herausforderungen in den Bergen – und alle bieten eine traumhafte Kulisse.

Ein weiterer Grund für den Besuch der Aber Falls Distillery (siehe oben) ist der **Aber Falls Circular Walk**, ein familienfreundlicher 7,5 km (4½-mile) langer Weg entlang eines malerischen Tals zum spektakulären **Rheadr Fawr Wasserfall**.

Für etwas Anspruchsvolleres folgen Sie dem 9,25 km (5¾-mile) langen **Rundweg von Aberglaslyn, Llyn Dinas und Cwm Bychan** durch einige der schönsten Landschaften in Snowdonia, mit Blick auf die Juwelen des **Aberglaslyn Pass**, **das Dorf Beddgelert** und die stillen Gewässer von **Llyn Dinas**. Um das Herz und die Seele von Snowdonia zu erleben, erklimmen Sie **Snowdon** auf dem **Llanberis Pfad**, dem längsten und sachtesten der sechs Pfade zum Gipfel (hin und zurück sind es 14,5 km (9 miles)).

Beddgelert



Golf

Im Snowdonia-Nationalpark befindet sich einer der bekanntesten Golfplätze in Wales und Großbritannien. Die **Nefyn and District 27-Loch** Meisterschaftsplatz wurde verglichen mit dem „Abschlag auf einem Schlachtschiff“. Gefürchtet, aber äußerst lohnend ragt es von einer kleinen Halbinsel ins Meer hinaus.

Der **Royal Town of Caernarfon Golf Club** ist ein weiterer Golfplatz mit Meerblick, diesmal über die Menai-Meerenge (es gibt auch schöne Aussichten auf die Berge). Es ist ein schwieriger 18-Loch Golfplatz mit reibungslosen Grüns und üppigen Fairways. Der 18-Loch Platz **St Deiniol Golf Club** in Bangor bietet einen herrlichen Meer- und Bergblick.

Nefyn Golf Club



Nefyn Golf Club © Crown copyright Visit Wales

Weitere Informationen zu

Aktivitäten und Unterkünften erhalten Sie unter:

visitsnowdonia.info/the-north-wales-way



Der North Wales Way: Die Insel Anglesey





Am westlichen Ende des North Wales Way gilt Anglesey als das internationale Tor nach Wales. Der zweitgrößte Fährhafen Großbritanniens verbindet uns mit Irland. Durch zwei berühmte Brücken mit dem walisischen Festland verbunden, könnte es nicht einfacher sein, hierher zu gelangen. Obwohl wenig Raum beanspruchend, haben wir viel zu bieten. Hier finden Sie kilometerlange, mäandernde Küstenabschnitte mit versteckten Buchten, preisgekrönten Sandstränden und schroffen Klippen. Wenn Sie sich weiter wagen, werden Sie eine zeitlose Landschaft entdecken, in der sanfte grüne Hügel mit alten Grabstätten, aufgerichteten Steine und mysteriösen Denkmäler versehen sind.



Abenteuer

Das Wasser in und um Anglesey ist voller Abenteuer. Nehmen Sie von **Porth Daniel** aus an einer Hochgeschwindigkeits-**RibRide** teil, um die Besonderheiten der Küste wie **Puffin Island** und die historische **Menai-Hängebrücke** zu erkunden. Oder fahren Sie entspannt mit dem Kajak von **B-Active@ Rhoscolyn** ins Meer. Die geschützte Bucht von Rhoscolyn ist ideal für junge und unerfahrene Paddler. Abenteuerlustige können an einem Seekajakkurs teilnehmen, um die Klippen, Inseln und Küstenhöhlen von Anglesey zu erkunden.

Überqueren Sie den Wassergraben, der das wunderschöne **Beaumaris Castle**, umgibt. Als letzte Festung von Edward I. in Nordwales gebaut, ist das einzigartige symmetrische Design auch eine der Fortschrittlichsten. Kein Wunder, dass es zu einem UNESCO Weltkulturerbe erklärt wurde. Verpassen Sie nicht das historische Gefängnis und Gerichtsgebäude auf der anderen Straßenseite.

Kehren Sie an die Westküste von Anglesey zurück, um den **Anglesey Circuit** zu besuchen, ein Fleck für herausfordernden und aufregenden Motorsport an einem atemberaubenden Ort mit Blick auf die Irische See und die Berge von Snowdonia in der Ferne.

Rhoscolyn, Anglesey



Kulturerbe

In die ferne Vergangenheit von Anglesey schauen Sie im **Bryn Celli Ddu** in der Nähe von Brynisiencyn, einem der beeindruckendsten neolithischen Denkmäler der Insel, zurück. Einmal im Jahr (zur Sommersonnenwende) richten sich Sonnenstrahlen aus, um die dunklen Innenkammern zu erhellen, ein Beweis für den Einfallsreichtum der alten Erbauer. **Copper Kingdom** in Amlwch an der Nordküste erzählt die Geschichte des Metalls, das hier seit der

Bronzezeit abgebaut wurde und die industrielle Revolution veränderte und die Welt prägte.

Im **Oriel Ynys Môn** in Llangefni finden Sie ein wechselndes Programm an Werken walisischer Künstler sowie eine umfangreiche Dauerausstellung mit Gemälden und Zeichnungen des in Anglesey geborenen und angesehenen **Sir Kyffin Williams**, der sein Leben damit verbracht hat, den Geist der Landschaften Nord-Wales auf Leinwand einzufangen.



Landschaft

Erkunden Sie die Schlupfwinkel und Verstecke von Anglesey's Küste und entdecken Sie eine Fülle unvergesslicher Sehenswürdigkeiten. Die nur bei Ebbe zugängliche, auf einer eigenen kleinen Insel an der Nordwestküste gelegene und weiß gestrichene **St. Cwyfan-Kirche** ist ein friedlicher, ein wie gemalter Ort.

Auf einer steilen Felseninsel in der Nähe von Holyhead hockend, ist der **South Stack Leuchtturm** eine Ikone von Anglesey. Eine 400-stufige Treppe führt Sie hinunter (und wieder hinauf), die Reise lohnt sich für einen atemberaubenden Blick auf schroffe Klippen mit nistenden Seevögeln. Der 9,6 km (6-mile) lange Pfad zwischen **Cemaes** und **Bull Bay** ist voller fantastischer Besonderheiten: von versteckten Buchten und Sandstränden bis zu Überresten des industriellen Erbes wie dem atmosphärischen **Porth Wen Brickworks**.

Mynydd Parys



Speis und Trank

Von den Gewässern rund um Anglesey bis zu den Tischen und Küchen einiger der weltbesten Restaurants, ist **Halen Môn** Meersalz ein allumfassendes Geschmackserlebnis. Erfahren Sie mehr und probieren Sie es bei einer Tour durch das Saltcote and Visitor Center in Brynsiencyn.

Melin Llynnon, Llanddeusant, kann sich mit zwei Dingen brüsten: mit der einzigen funktionierenden Windmühle in Wales und mit dem Ort, an dem dank des neuen Besitzers Richard Holt, einem in Anglesey geborenen Konditor, der mit einigen der größten Namen im kulinarischen Geschäft gearbeitet hat, einige der besten Kuchen des Landes gekauft werden kann.

Für Sandwiches bis hin zu Sonntagsbraten erhalten Sie alles im **Bay View Restaurant** des **Gadlys Hotel** in Cemaes Bay. Die Speisekarte ist von regionalen Produkten wie Menai-Muscheln inspiriert und wird in einem stilvollen Speisesaal mit feinstem Meerblick serviert.

Melin Llynnon



Wandern

Es gibt viele Farbtöne im **Dingle Naturschutzgebiet** in der Nähe von Llangefni, einem steilen, bewaldeten Tal mit schimmernden Libellen, azurblauen Eisvögeln und verspielten roten Eichhörnchen. Kommen Sie im Frühling, Sie werden mit Teppichen aus Hasenglöckchen und Buschwindröschen belohnt. Schauen Sie sich den wöchentlichen Parklauf an, der selbst die eifrigsten Läufer herausfordert.

Der **Breakwater Country Park** war einst ein geschäftiger Steinbruch und wurde nun von der Natur zurückerobert. Durchzogen von Wanderwegen durchzogen, bietet es Felsenküsten, Teiche, Klippen, eine Passage im Freien und Wälder - alles nur einen Steinwurf vom geschäftigem Hafen von Holyhead entfernt.

Afon Braint



Golf

Der von Bäumen gesäumte Parkland Course im **Henllys Hall Golf Club** in der Nähe von Beaumaris bietet einen atemberaubenden Blick auf die Menai-Straße und Snowdonia sowie üppige Fairways und anspruchsvolle natürliche Wasserhindernisse. Das 9-Loch **Storws Wen** in der Nähe von Benllech ist bekannt für seine hochwertigen Grüns und Testlöcher. Es ist auch der einzige Ort auf Anglesey, an dem Sie Ihre Hand (und Ihren Fuß) beim Footgolf, einer interessante Variante des traditionellen „Club-and-Ball“ Games, ausprobieren können. Der nördlichste walisische Golfplatz **Bull Bay Golf Club** nutzt sein natürlich hügeliges Gelände sehr geschickt, um die Spieler in das Navigieren auf felsigen Felsvorsprüngen und dichten Stechginsterdickichten einzuspannen, während Sie sich mit der steifen Brise aus der Irischen See auseinandersetzen.


Henllys Golf Club



Weitere Informationen zu

Aktivitäten und Unterkünften erhalten Sie unter:
visitanglesey.co.uk

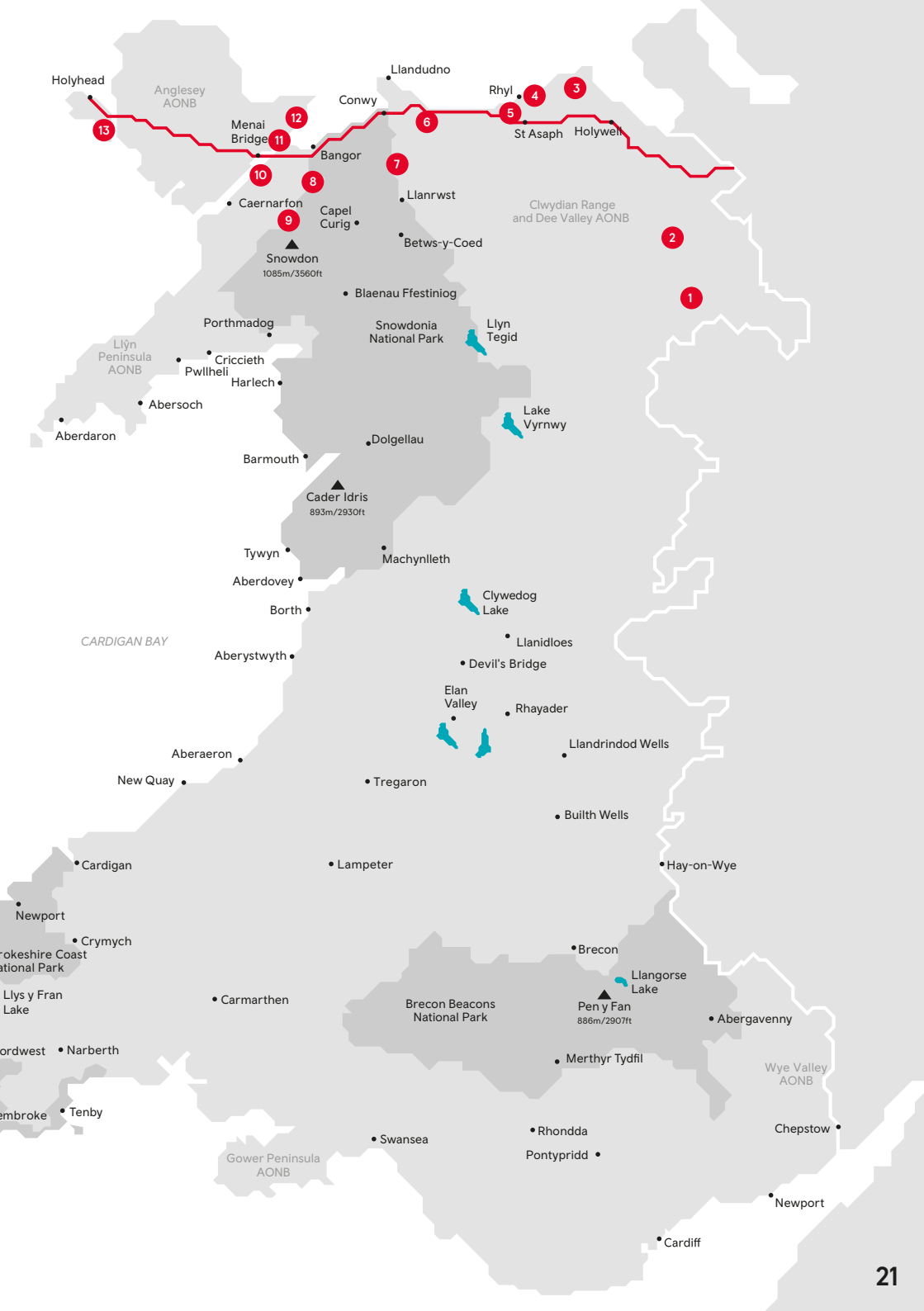
Abenteuer entlang des North Wales Way



Abenteuerübersicht:

- 1 Pontcysyllte Aquädukt und Canal World Heritage Site**
Wrexham LL14 3SG
pontcysyllte-aqueduct.co.uk
- 2 Oneplanet Adventure**
Llandegla LL11 3AA
oneplanetadventure.com
- 3 Bridlewood Reiterhof**
Tyn-y-Morfa CH8 9JN
bridlewood.co.uk
- 4 SC2 Rhyl**
Rhyl LL18 1BF
sc2rhyl.co.uk
- 5 Adventure Trail Abergele**
Primrose Hill LL22 9BU
adventuretrail.wales
- 6 The Welsh Mountain Zoo**
Colwyn Bay LL28 5UY
welshmountainzoo.org
- 7 Adventure Parc Snowdonia**
Dolgarrog LL32 8QE
adventureparcsnowdonia.com
- 8 Zip World Penrhyn Quarry**
Bethesda LL57 4YG
zipworld.co.uk
- 9 Stand Up Paddleboard am Llyn Padarn**
Llanberis LL55 4EL
snowdoniawatersports.com
- 10 Greenwood Family Park**
Y Felinheli LL56 4QN
greenwoodfamilypark.co.uk
- 11 Rib Ride**
Menai Bridge LL59 5DE
ribride.co.uk
- 12 Beaumaris Schloss**
Beaumaris LL58 8AP
cadw.gov.wales/visit/places-to-visit/beaumaris-castle
- 13 B-Active - Rhoscolyn**
Rhoscolyn LL65 2NQ





Kulturerbe entlang des North Wales Way



Übersicht der Kulturerben:

1 Ty Pawb

Wrexham LL13 8BY
typawb.wales

2 Gladstone's Bücherei

Hawarden CH5 3DF
gladstoneslibray.com

3 Llangollen Railway

Llangollen LL20 8SN
llangollen-railway.co.uk

4 Theatr Clwyd

Mold CH7 1YA
theatrclwyd.com

5 Ruthin Craft Centre

Ruthin LL15 1BB
ruthincraftcentre.org.uk

6 Conwy Burg

Conwy LL32 8AY
cadw.gov.wales/visit/places-to-visit/conwy-castle?lang=en

7 Royal Cambrian Academy

Conwy LL32 8AN
rcaconwy.org

8 Conwy Kulturzentrum

Conwy LL32 8NU
conwy.gov.uk/en/Resident/Libraries-Museums-and-Archives/Conwy-Culture-Centre.aspx

9 Schloss Penrhyn

Bangor LL57 4HT
nationaltrust.org.uk/penrhyn-castle

10 Nationales Schiefer Museum

Llanberis LL55 4TY
museum.wales/slate

11 Schloss Caernarfon

Caernarfon LL55 2AY
cadw.gov.wales

12 Bryn Celli Du

Llanddaniel Fab LL61 6EQ
cadw.gov.wales/visit/places-to-visit/bryn-celli-ddu-burial-chamber

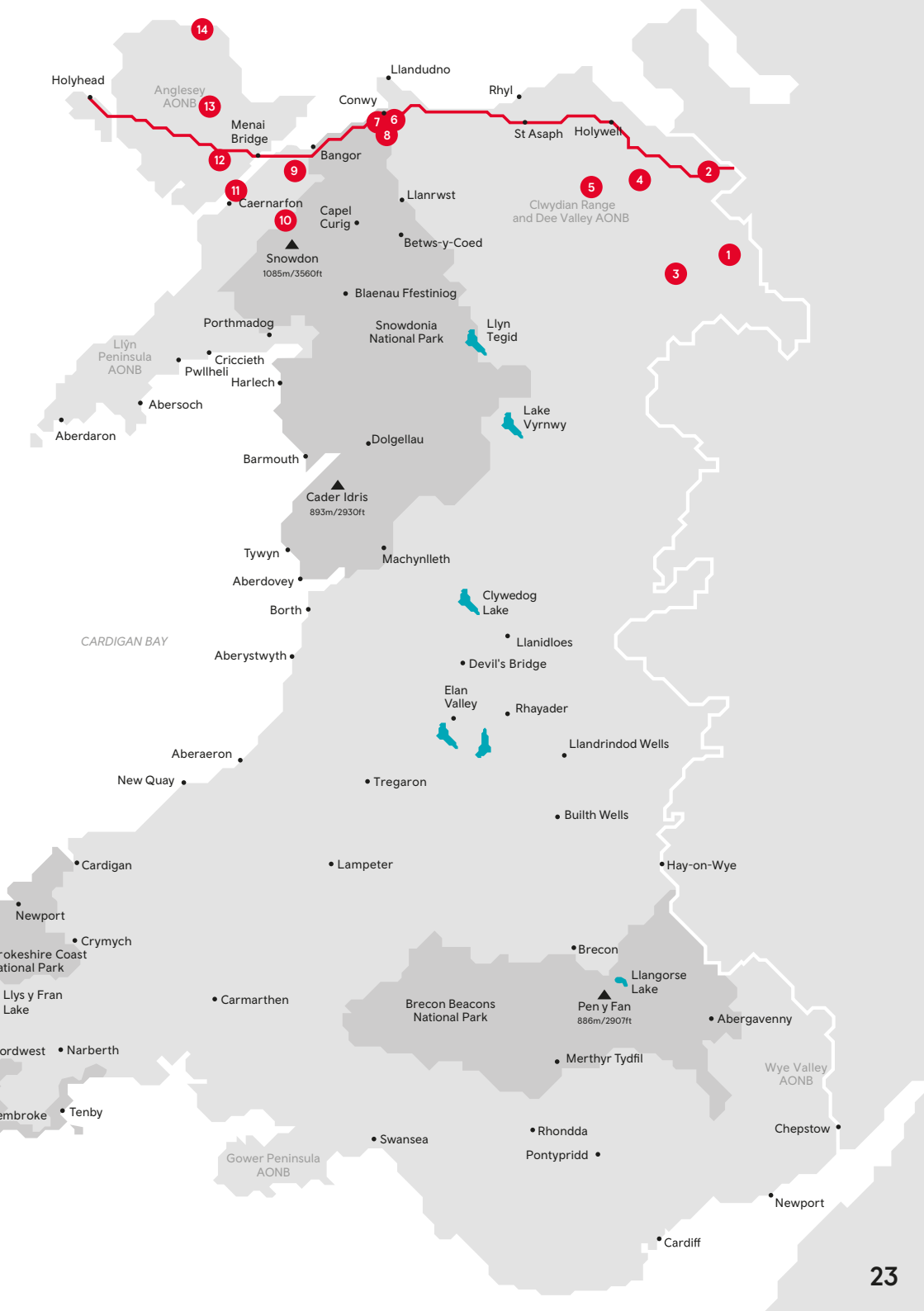
13 Oriel Ynys Môn

Llangefni LL77 7TQ
kyffinwilliams.info/eng

14 Copper Kingdom

Amlwch LL68 9DB
copperkingdom.co.uk





Holyhead

Anglesey AONB

Menai Bridge

Caernarfon

Snowdon 1085m/3560ft

Llyn Peninsula AONB

Aberdaron

Cardigan Bay

Aberaeron

New Quay

Cardigan

Newport

Crymch

Shropshire Coast National Park

Llys y Fran Lake

Northwest

Narberth

Embroke

Tenby

Gower Peninsula AONB

Swansea

Cardiff

Llandudno

Conwy

Rhyl

Bangor

Capel Curig

Llanrwst

Betws-y-Coed

Blaenau Ffestiniog

Snowdonia National Park

Llyn Tegid

Lake Vyrnwy

Dolgellau

Cader Idris 893m/2930ft

Machynlleth

Clywedog Lake

Llanidloes

Devil's Bridge

Elan Valley

Rhayader

Llandrindod Wells

Builth Wells

Hay-on-Wye

Brecon

Brecon Beacons National Park

Pen y Fan 866m/2807ft

Llangorse Lake

Abergavenny

Merthyr Tydfil

Rhondda

Pontypridd

Wye Valley AONB

Chepstow

Newport

14

13

12

11

10

9

8

7

6

5

4

3

2

1

Die Landschaft entlang des North Wales Way



Bodnant Garden © Dave Newbould

Übersicht der Landschaft:

- 1 Flint Burg & Foreshore**
Flint CH6 5PH
cadw.gov.wales
- 2 Clwydian Range und Dee Valley Area of Outstanding Natural Beauty (AONB)**
clwydianrangeanddeevalley.aonb.org.uk
- 3 Ceiriog Tal**
Llanarmon DC LL20 7LD
thisiswrexham.co.uk/the-ceiriog-valley
- 4 Kinmel Dünen**
Kinmel Bay LL18 5EQ
visitconwy.org.uk/things-to-do/kinmel-dunes-p314181
- 5 Bodnant Garten**
Tal y Cafn LL28 5RE
nationaltrust.org.uk/bodnant-garden
- 6 Sychnant Pass**
Conwy LL32 8BJ
visitconwy.org.uk/things-to-do/pensychnant-upland-walk-p292001
- 7 Snowdonia National Park**
visitsnowdonia.info/snowdonia-national-park
- 8 Die Menai Strait**
- 9 Llyn Peninsula Area of Outstanding Natural Beauty (AONB)**
visitsnowdonia.info/llyn-area-outstanding-natural-beauty
- 10 St Cwyfan's Kirche**
Aberffraw
- 11 Cemaes Küstenwanderweg**
Cemaes
visitanglesey.co.uk/en/about-anglesey/isle-of-anglesey-coastal-path
- 12 South Stack Leuchtturm**
Holyhead LL65 1YH
rspb.org.uk/reserves-and-events/reserves-a-z/south-stack-cliffs





Speis und Trank entlang des North Wales Way



Rhug Estate

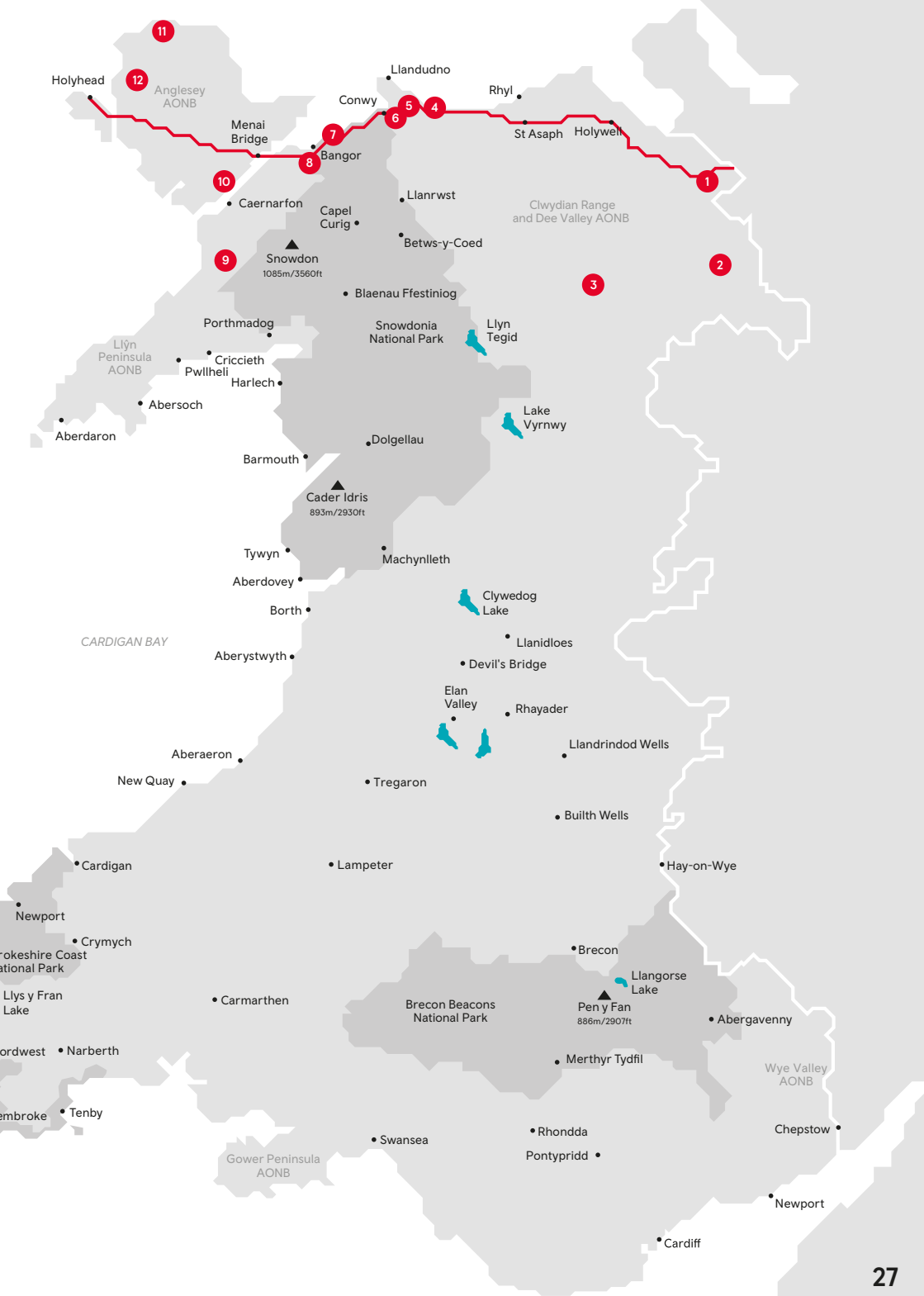


Dylans Restaurant, Menai Bridge

Übersicht zu Speis und Trank:

- 1 Hawarden Anwesen**
Hawarden CH5 3FB
hawardenestate.co.uk
- 2 Magic Dragon Brauerei**
Wrexham LL13 OSP
magicdragonbrewing.co.uk
- 3 Rhug Anwesen**
Corwen LL21 OEH
rhug.co.uk
- 4 Bryn Williams am Porth Eirias**
Colwyn Bay LL29 8HH
portheirias.com
- 5 Gwinllan Conwy**
Llangwstennin LL31 9JF
gwinllanconwy.co.uk
- 6 Baravellis**
Conwy LL32 8NG
baravellis.com
- 7 Aberfalls Distillerie**
Abergwyngregyn LL33 0LB
aberfallsdistillery.com
- 8 Blue Sky Café**
Bangor LL57 1PA
blueskybangor.co.uk
- 9 Pant Du**
Caernarfon LL54 6HE
pantdu.co.uk
- 10 Halen Môn**
Brynsiencyn LL61 6TQ.
halenmon.com
- 11 Gadlys Hotel - Bay View Restaurant & Bar**
Cemaes LL67 0LH
gadlys.co.uk/hotel
- 12 Melin Llynon**
Llanddeusant LL65 4AB
facebook.com/melinllynon





Wanderungen entlang des North Wales Way

Wanderungen entlang des North Wales Way:

1 Plas Power Waid

2 Loggerheads Country Park

Loggerheads CH7 5LH
clwydianrangeanddeevally
aonb.org.uk

3 Greenfield Tal

Greenfield CH8 7GH
greenfieldvalley.com

4 Greate Orme

Gipfelwanderweg

conwy.gov.uk/en/Resident/
Leisure-sport-and-health/
Coast-and-Countryside/
Walking-in-Conwy/
Walks-in-Llandudno-
and-Great-Orme/Great-
Orme-summit-trails.aspx

5 Conwy Gebirgswanderweg

conwy.gov.uk/en/Resident/
Leisure-sport-and-health/
Coast-and-Countryside/
Walking-in-Conwy/
Walks-between-Conwy-
and-Llanfairfechan/Conwy-
Mountain-Walks.aspx

6 Crafnant Seewanderweg

Llanrwst OSMMap OL17 Grid
Ref: SH 756 618
naturalresources.wales/days-
out/places-to-visit/north-
west-wales/gwydir-forest-
park/llyn-crafnant/?lang=en

7 Abergwyngregyn

Rundwanderweg

visitsnowdonia.info/wales-
coast-path-and-circular-
walks

8 Llanberis Pfad, Snowdon

visitsnowdonia.info/snowdon-
walking-routes

9 Aberglaslyn, Llyn Dinas und Cwm Bychan Walk

LL55 4YH
nationaltrust.org.uk/
craftlwyn-and-beddgelert/
trails/cwm-bychan-and-
aberglaslyn-pass-walk

10 Dingle Naturschutzgebiet

Llangefni LL77 7QE
visitanglesey.co.uk/en/
things-to-do/activities/
dingle-local-nature-
reserve/#.XbhzA5r7QdU

11 Parys Gebirge

Amlwch LL68 9RE
visitanglesey.co.uk/en/
things-to-do/activities/
landscape-parys-
mountain/#.Xc1GnkX7TUl

12 Holyhead Breakwater Country Park

Holyhead LL65 1YG
visitanglesey.co.uk/en/
things-to-do/activities/
wildlife-holyhead-
breakwater-country-
park/#.Xbzhpr7QdU





Golfen entlang des North Wales Way



Übersicht der Golfplätze:

- 1 Plassey Golfplatz**
Wrexham LL13 OSP
plassey.com/golf
- 2 Mold Golf Club**
Pantymwyn CH7 5EH
moldgolfclub.co.uk
- 3 Rhuddlan Golf Club**
Rhuddlan LL18 6LB
rhuddlangolfclub.co.uk
- 4 Abergele Golf Club**
Abergele LL22 8DS
abergelegolfclub.co.uk
- 5 Conwy (Caernarvonshire) Golf Club**
Conwy Morfa LL32 8ER
conwygolfclub.com
- 6 Penmaenmawr Golf Club**
Penmaenmawr LL34 6RD
pengolf.co.uk
- 7 St. Deiniol Golf Club**
Bangor LL57 1PX
bangorgolf.co.uk
- 8 Royal Town of Caernarfon Golf Club**
Caernarfon LL54 5RP
caernarfongolfclub.co.uk
- 9 Nefyn & District Golf Club**
Nefyn LL53 6DA
nefyn-golf-club.co.uk
- 10 Henllys Hall Beaumaris**
Beaumaris LL58 8HU
henllysgolfclub.co.uk
- 11 Storws Wen**
Brynteg LL78 8JY
storwswen.co.uk
- 12 Bull Bay Golf Club**
Bull Bay LL68 9RY
bullbaygc.co.uk





12

11

10

7

6

5

4

3

2




1

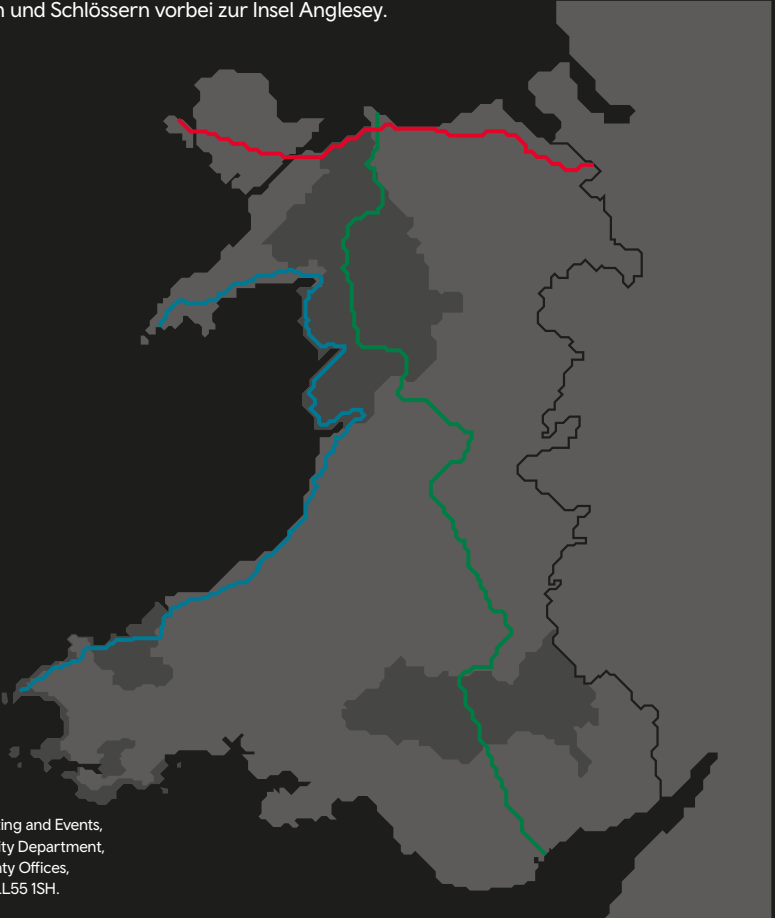
9

CARDIGAN BAY

Der Wales-Way

Der Wales Way ist eine epische Reise, drei verschiedene Routen - der Cambrian Way, der Coastal Way und der North Wales Way - die Sie entlang der Küste, durch Gebiete voller Burgen und Schlösser und durch das gebirgige Landesinnere führt. Der Cambrian Way durchquert das Rückgrat von Wales auf 300 km (185 miles) zwischen Llandudno und Cardiff, durch Nationalparks und die Cambrian Mountains. Der Coastal Way verläuft entlang der Westküste um die Cardigan Bay, eine 290 km (180 miles) lange Straße zwischen Meer und Bergen. Der North Wales Way führt 120 km (75 miles) an mächtigen Burgen und Schlössern vorbei zur Insel Anglesey.

-  Der North Wales Way
-  Der Coastal Way
-  Der Cambrian Way



Herausgeber: Marketing and Events,
Economy and Community Department,
Gwynedd Council, County Offices,
Caernarfon, Gwynedd LL55 1SH.
Copyright ©2019.

tourism@gwynedd.llyw.cymru

Artikel geschrieben von Writerog Ltd,
Roger Thomas Freelance Services, writerog.co.uk
Entworfen und hergestellt von viewcreative.co.uk
Fotos © Visit Wales, Gwynedd Council, Anglesey Council,
Conwy County Borough Council, Denbighshire County Council, Flintshire
County Council, Wrexham County Borough Council und Dave Newbould.

thewalesway.com

